



Parc Pierre-Lagravère

Colombes

En bord de Seine

Cheminer le long des allées du parc Pierre-Lagravère, prendre le temps de longer la Seine, de découvrir la nature ou de faire du sport dans un cadre verdoyant. Au gré de ses 26 hectares, le parc offre des parcours variés aux marcheurs, joggeurs ou cyclistes et des équipements de loisirs aux plus petits. Un site dépaystant, intégré aux « Parcours buissonniers » qui proposent à tout Alto-Séquanais des espaces de nature à moins d'un quart d'heure à pied, dans lequel je vous souhaite de passer d'agréables moments.

Patrick Devedjian
Président du Conseil général
des Hauts-de-Seine



Construction récente, le parc Lagravère unifie d'anciens îlots autrefois séparés, dont l'île Marante et l'île du Moulin-Joly, rendez-vous très prisés au XVIII^e siècle.

En 1750, M. Lecomte, procureur au Châtelet, achète le domaine du Moulin-Joly, il en confie l'aménagement à Claude-Henri Watelet, receveur général des finances, peintre, sculpteur et écrivain, dont l'*Essai sur les jardins* décrit les aménagements réalisés sur place.

Suivant la tendance de l'époque, Watelet opte pour un parc à l'anglaise à rebours de la tradition française et de ses jardins architecturés. La conception anglaise d'inspiration romantique laisse intacte la nature et respecte son caractère sauvage. Le parc est agrémenté de cascades, de ruisseaux, de pelouses et de petits bois, d'un salon de café et d'une ménagerie. Des poèmes élégiaques sont gravés sur les troncs des aulnes, des saules et des peupliers. Le Moulin-Joly acquiert alors une certaine renommée, attire les artistes et les personnalités de l'époque, accueillant jusqu'à Louis XVI et Marie-Antoinette.

À la Révolution, le domaine est déclaré Bien national, puis

vendu. Les propriétaires successifs réaménagent alors le parc à leur manière, abattent quelques arbres, détruisent le moulin. Le bras de Seine séparant l'île Marante et l'île du Moulin-Joly est comblé au XIX^e siècle. Un siècle plus tard, pour faciliter les transports fluviaux, routiers, et protéger les berges des inondations, l'île Marante est rattachée aux berges de Colombes.

Le Département des Hauts-de-Seine décide de créer sur l'ancienne île un grand parc ouvert en 1973. On le nomme douze ans plus tard parc Pierre-Lagravère en hommage au premier président du Conseil général.

NOUVEAU

Des visites guidées gratuites du parc sont organisées.

Renseignements :
01 41 13 03 88
www.hauts-de-seine.net




AU BORD DE L'EAU

Dédié aux sports, aux jeux et aux loisirs, le parc longe le fleuve entre les ponts de Bezons et de Colombes, long couloir vert ouvert aux piétons et aux circulations douces.

Deux passerelles enjambent l'autoroute A86 et conduisent les promeneurs vers une butte artificielle plantée d'espèces semi-forestières : tilleuls,

érables, hêtres, pins sylvestres. Avec son boisement dense, elle constitue un rempart végétal contre les nuisances visuelles et sonores de l'auto-
route.

De vastes pelouses entrecoupées de massifs boisés s'étendent en contrebas de la butte. Les arbres sont regroupés par essence - charmes, robiniers, platanes, marronniers - et alternent avec des arbustes à fleurs ou à feuillage coloré - cornouillers, seringat, oliviers de Bohême ou symphorines à fruits blancs.



Pour favoriser un développement plus naturel de la faune et de la flore, leurs lisières et les grandes plaines environnantes sont traitées comme des prairies.

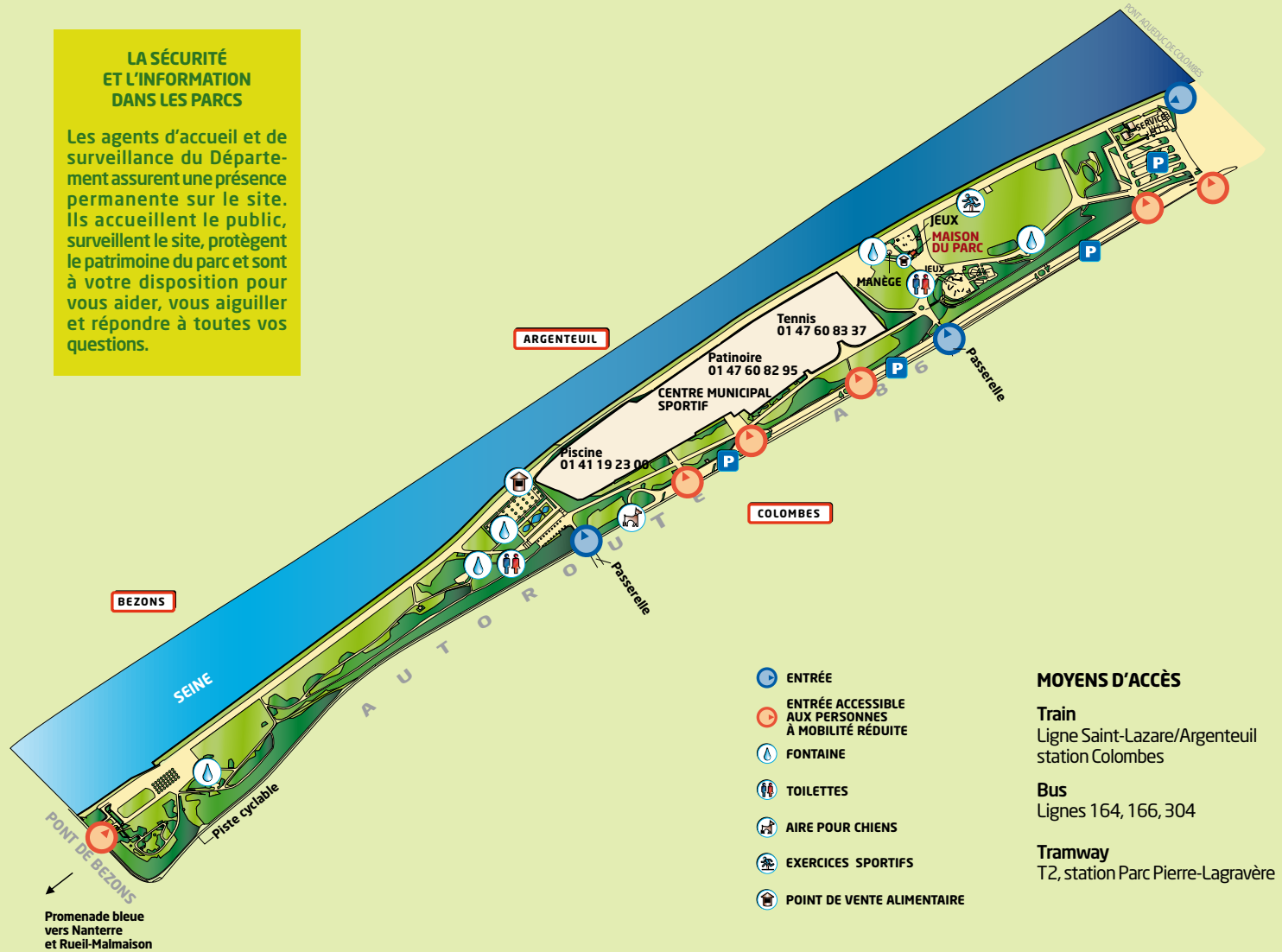
Des espaces plus accessibles

Le parc a bénéficié de travaux de réaménagement suite aux dégâts causés par la tempête de 1999 et à l'évolution urbaine de ses abords immédiats. Dans le cadre du Schéma d'aménagement et de gestion durable de la Seine et de ses berges, de nouveaux projets visent à « rendre le fleuve aux habitants ».

Plusieurs perspectives majeures vont ainsi structurer l'espace pour ouvrir davantage le parc, de la ville vers le fleuve. Au centre, une plaine alluviale s'étendra jusqu'au fleuve tandis que les entrées des extrémités du parc seront recomposées pour favoriser l'accessibilité et mieux intégrer le parc dans le paysage. En 2010, des allées ont ainsi été refaites, en 2011, les abords du pont de Colombes ont été restructurés et en 2013, la Promenade bleue sera réaménagée en bordure du parc.

LA SÉCURITÉ ET L'INFORMATION DANS LES PARCS

Les agents d'accueil et de surveillance du Département assurent une présence permanente sur le site. Ils accueillent le public, surveillent le site, protègent le patrimoine du parc et sont à votre disposition pour vous aider, vous aiguiller et répondre à toutes vos questions.





▲ *Epipactis helleborine*
▶ Chardonneret

UN HAVRE DE PAIX POUR LA FAUNE ET LA FLORE

Les oiseaux du parc

Les zones de résineux accueillent des mésanges, les fourrés des troglodytes, merles, rouges-gorges ainsi que l'élégant chardonneret aux belles couleurs rouge, jaune et brune. Le parc est aussi fréquenté par le verdier d'Europe, la fauvette et le grimpereau, oiseaux familiers des zones boisées. Quelques spécimens de passage, adeptes des milieux aquatiques, sont attirés par la Seine, comme le cormoran, la sterne, la mouette rieuse, le goéland argenté et parfois le martin-pêcheur.

Pour la biodiversité

Laissées intactes à la belle saison les prairies et leurs plantes sauvages accueillent papillons et autres insectes butineurs, mais aussi des musaraignes, des rats des champs ou le faucon crécerelle qui vient y

chasser. Le parc est le terrain de prédilection de l'orchidée *Epipactis helleborine* qui pousse spontanément le long de la promenade en bord de Seine.

Atlas de la faune et de la flore

La riche biodiversité du département des Hauts-de-Seine s'illustre en ligne. L'atlas de la flore recense 1 355 variétés de fleurs, dont 769 sont encore présentes aujourd'hui.

L'atlas de la faune répertorie les différentes espèces observées dans le département, détaillées selon leurs caractères morphologiques, biologiques, leurs habitats et les mesures de protection prises pour leur sauvegarde. Deux outils interactifs pour préparer ou poursuivre ses sorties nature.

www.hauts-de-seine.net

UN PARC SPORTIF

Cinq kilomètres de circuit

Marcheurs et joggeurs empruntent les allées, boucles et contre-allées du parc, certains tronçons sont également ouverts aux cyclistes.

Complexe sportif

Dans le périmètre du parc, le centre sportif municipal comprend une piscine olympique, une patinoire et des courts de tennis (voir coordonnées sur le plan). Au nord du parc, un agrès sportif accueille petits et grands.

Parcs Courons Hauts-de-Seine

De septembre à juin, le Conseil général propose des séances gratuites de remise en forme encadrées par des animateurs diplômés. Le samedi de 10h à 12h, vous pouvez pratiquer course, assouplissements et culture physique. Rendez-vous près du parking principal.

Renseignements

01 41 37 13 53

Vacan'Sports Hauts-de-Seine

Le Conseil général organise des activités sportives gratuites destinées aux jeunes de 6 à 17 ans pendant les vacances scolaires. Au total, une quarantaine de disciplines sont représentées.

La balade se poursuit

Suivez l'itinéraire piéton et cycliste jusqu'à Rueil-Malmaison, visitez le parc du Chemin de l'Île en empruntant la passerelle du Port de Nanterre avant l'ouverture de l'intégralité des 39 km de promenade, héritiers de l'ancien chemin de halage.



JEUX ET LOISIRS POUR TOUTE LA FAMILLE

Équipements de loisirs

Les enfants profitent d'un manège forain et de trois aires de jeu. La première, adossée à la partie boisée, est ombragée en été ; la deuxième, au pied du Point information, possède un manège ouvert l'après-midi aux beaux jours et la troisième, située au sud, offre de nombreuses possibilités de jeu.

Découverte du parc

Faune, flore et aménagements, des visites guidées gratuites du parc sont organisées régulièrement.

Renseignements

01 41 13 03 88
www.hauts-de-seine.net

CURIOSITÉ ARCHITECTURALE

Le parc compte deux points de vente alimentaire. L'un d'entre eux renoue par son architecture avec le passé prestigieux du site. Un arbre a poussé au travers d'une maison, la soulevant, la désarticulant, déformant le toit qui, en glissant, a réalisé une sorte d'auvent. Le résultat semble librement inspiré des folies du XVIII^e siècle.

Horaires

Novembre - Décembre - Janvier :
8h-17h
Février : 8h-18h
Mars : 7h30-19h
Avril - Août : 7h-20h30
Mai - Juin - Juillet : 7h-21h
Septembre : 7h30-20h
Octobre : 8h-19h

Informations

06 64 40 57 45
parcsjardins@c92.fr

En cas d'urgence/Sécurité

PCAS 24h/24 : 01 41 87 28 60

Localisation

Commune de Colombes

Adresse

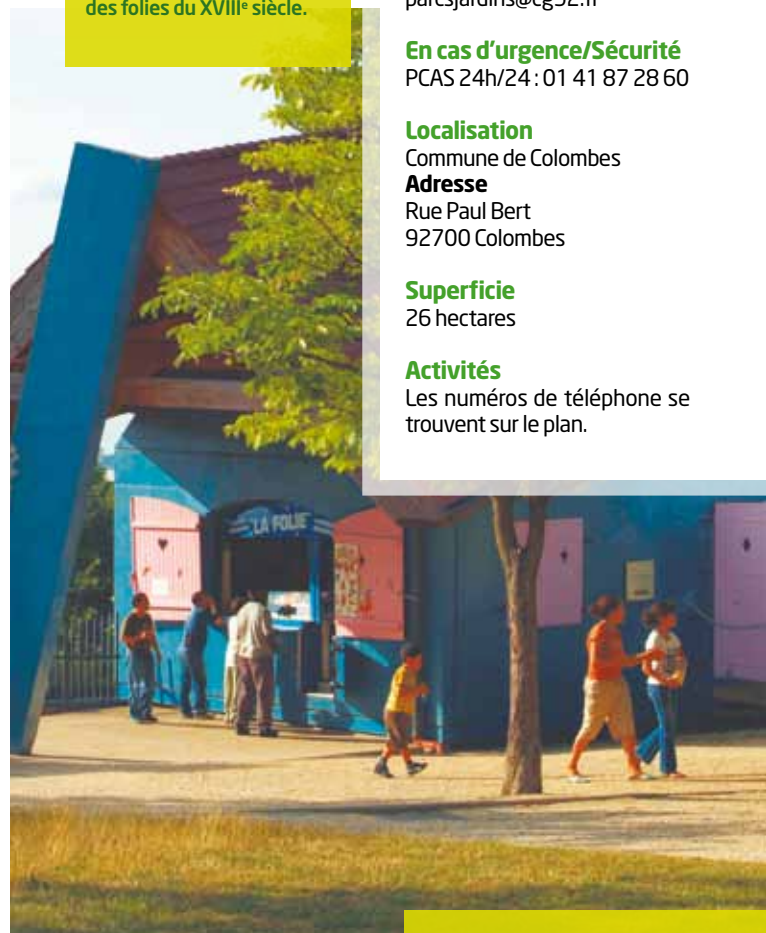
Rue Paul Bert
92700 Colombes

Superficie

26 hectares

Activités

Les numéros de téléphone se trouvent sur le plan.



Parcs, jardins et promenades des Hauts-de-Seine

- | | |
|--------------------------------|--|
| 1 PARC DES CHANTERAINES* | 11 PARC NAUTIQUE DE L'ÎLE DE MONSIEUR |
| 2 PROMENADE BLEUE | 12 PARC DE L'ÎLE SAINT-GERMAIN* |
| 3 PARC PIERRE-LAGRAVÈRE* | 13 PROMENADE DES VALLONS DE LA BIÈVRE* |
| 4 PARC DU CHEMIN DE L'ÎLE* | 14 PROMENADE DES QUATRE FORÊTS* |
| 5 PARC ANDRÉ-MALRAUX* | 15 JARDIN DE L'ÉTANG COLBERT* |
| 6 PARC DE LA FOLIE SAINT-JAMES | 16 BOIS DE LA GARENNE* |
| 7 PROMENADE JACQUES-BAUMEL* | 17 BOIS DE LA SOLITUDE* |
| 8 JARDIN ALBERT-KAHN* | 18 PARC HENRI-SELLIER* |
| 9 PARC DU PRÉ SAINT-JEAN | 19 VALLÉE-AUX-LOUPS – CHATEAUBRIAND* |
| 10 HARAS DE JARDY | 20 DOMAINE DE SCEAUX* |

— LIAISONS VERTES

* labellisé Eve® - espace vert écologique



Conception et réalisation : Conseil général des Hauts-de-Seine - Direction de la Communication - © CG92 / A. David, W. Labre, A. Ramon, sxc.hu - Novembre 2012

IMPRIMÉ SUR DU PAPIER RECYCLÉ